

Maße sind nicht der Zeichnung maßstäblich zu entnehmen, es gelten nur die eingeschriebenen Maße

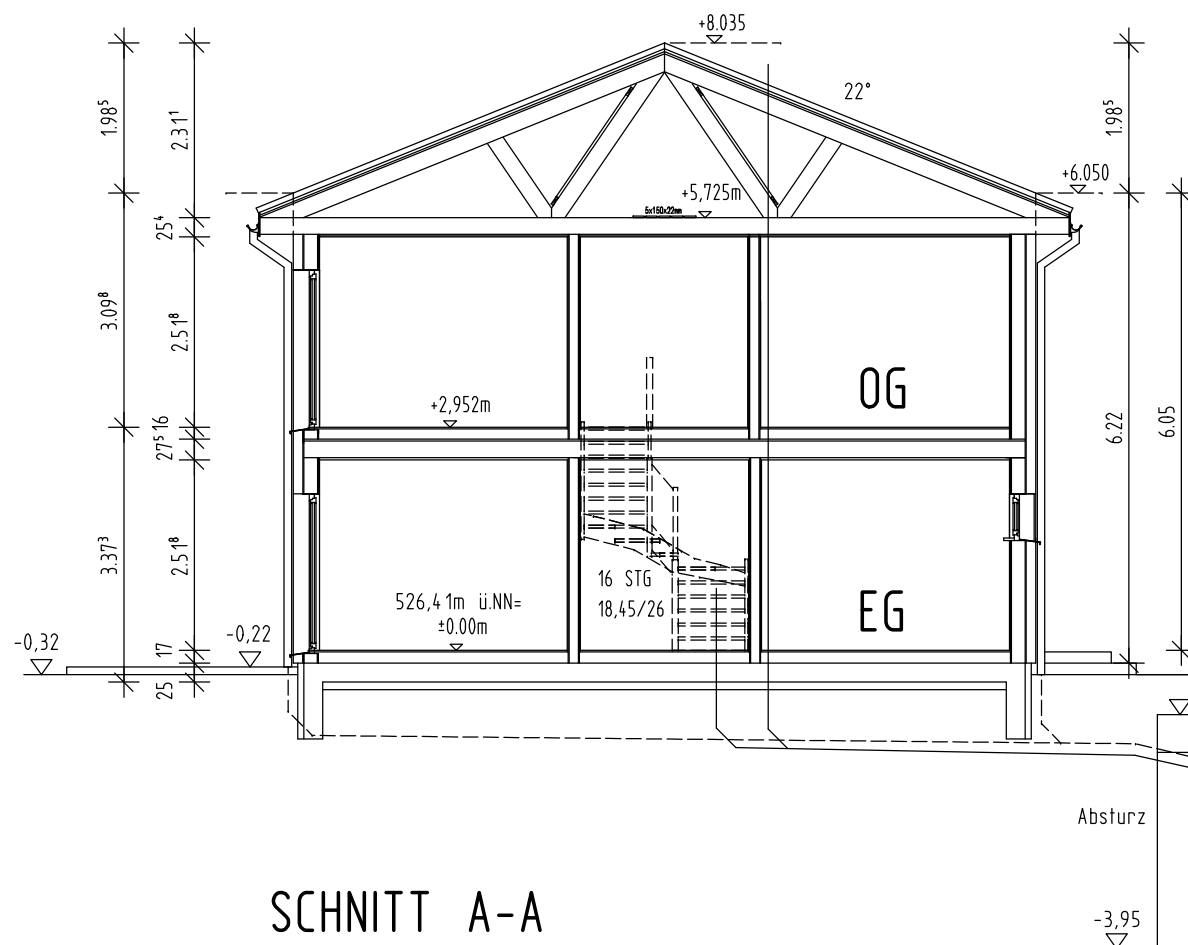
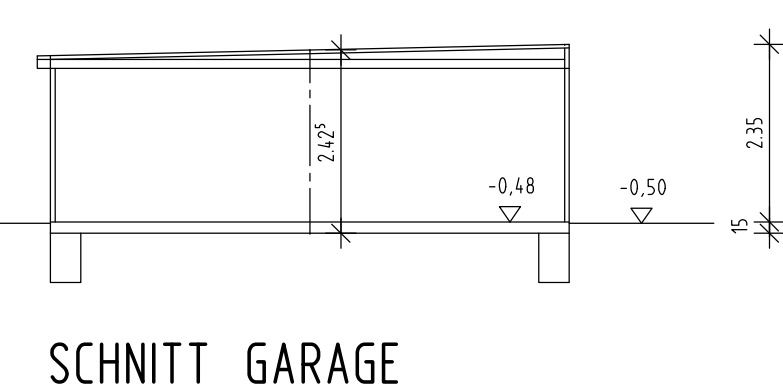
Alle statischen Angaben sind von der Herstellerfirma zu erbringen

Die befestigten Hof- und Terrassenflächen sind mit wasserdurchlässigen Belägen auszuführen

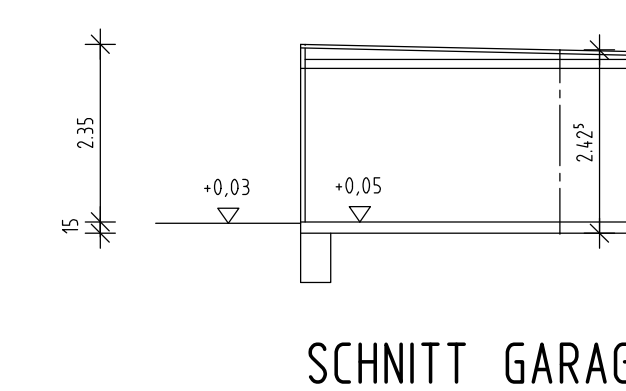
Die Bepflanzung ist nach Satzung des Bebauungsplanes auszuführen

Die Höhe ü. NN wurde vom Kanalschacht auf der Straße MW05 übernommen (Höhenbezugspunkt) und ist vor Ort unter Berücksichtigung der Kanalschlusshöhen zu prüfen

Beim Ausführen der Außenanlagen Fassadenschutz berücksichtigen



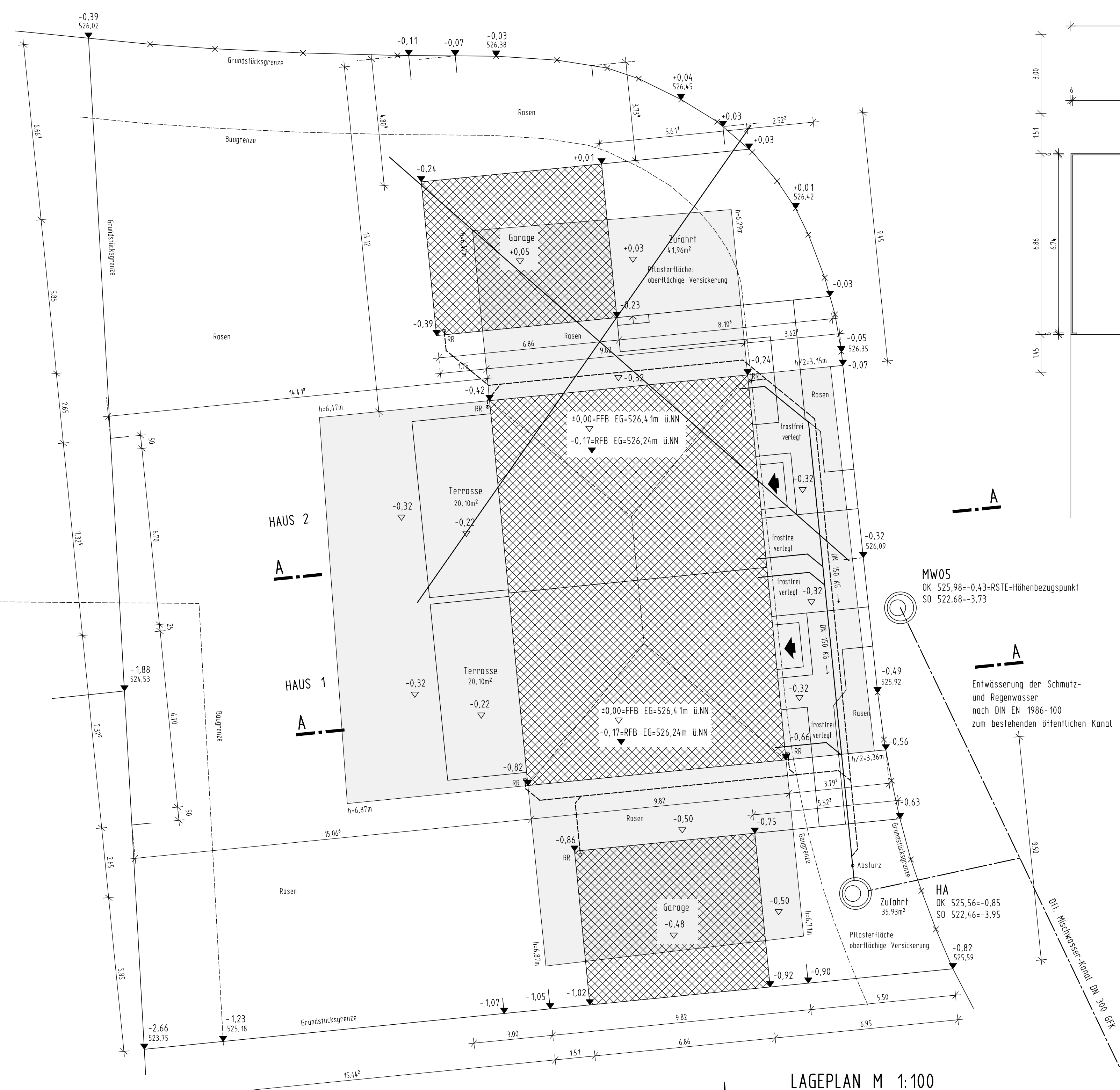
Erdbenezone: 1
Schneelastzone: Ia
Windzone: 1
Dachkonstruktion II: Statik
Dachneigung: 22°
Dachversprünge ca. 44cm
Eindeckung mit Beton-Flan-Dachplatten einflügelig
Sanftentlüftung über Dach



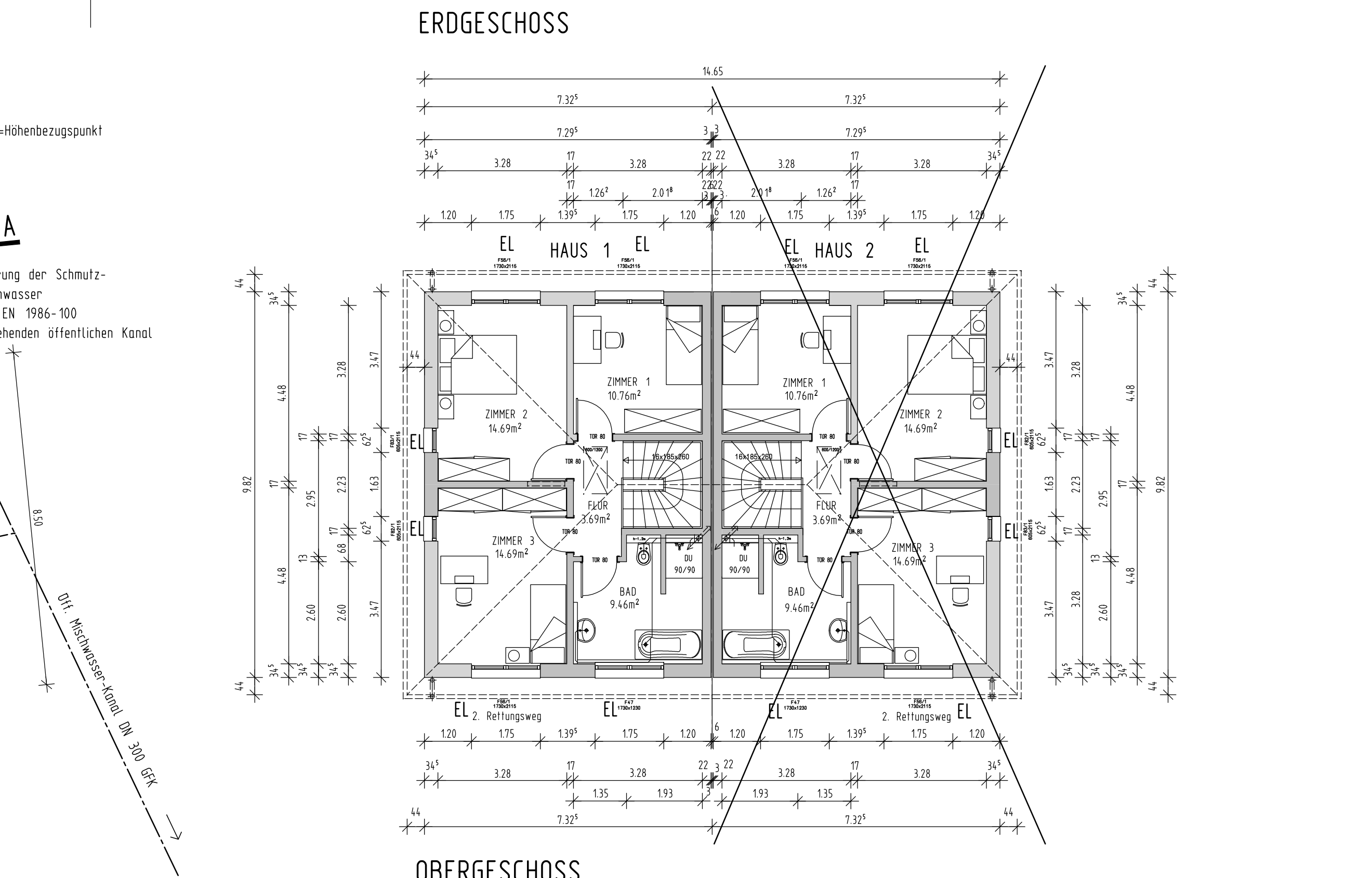
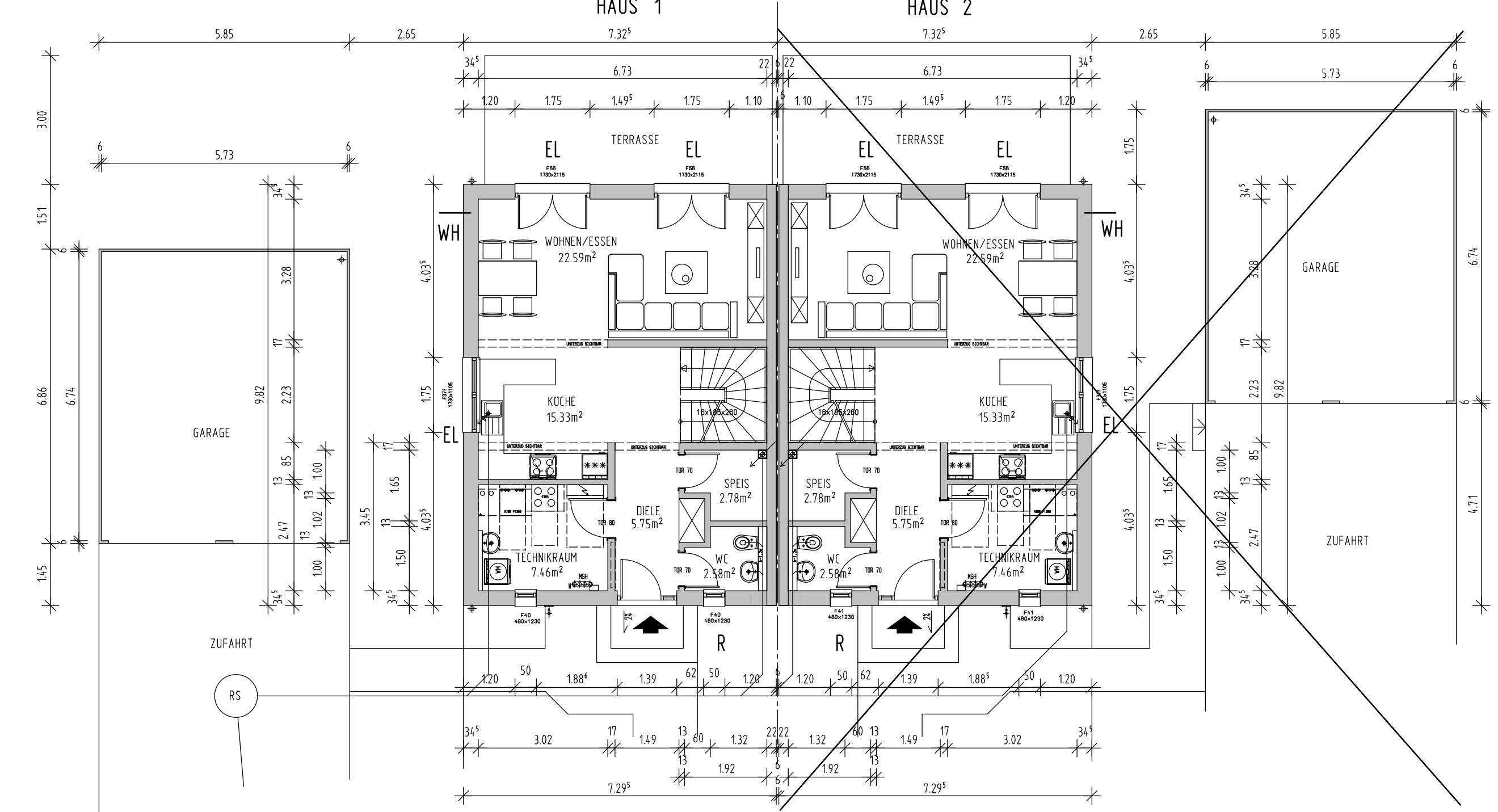
Amt für Digitalisierung, Breitband und Vermessung
Donauwörth
Berger Vorstadt 16
98509 Donauwörth

Auszug aus dem Liegenschaftskataster
Flurkarte 1:1000 zur Bauvorlage nach § 7 Abs. 1 BauVorV
Erstellt am 11.03.2019

Flurstück: 379/3, 379/2, 2811, 2812, 2813, 2814, 2815, 2816, 2817, 2818, 2819, 2820, 2821, 2822, 2823, 2824, 2825, 2826, 2827, 2828, 2829, 2830, 2831, 2832, 2833, 2834, 2835, 2836, 2837, 2838, 2839, 2840, 2841, 2842, 2843, 2844, 2845, 2846, 2847, 2848, 2849, 2850, 2851, 2852, 2853, 2854, 2855, 2856, 2857, 2858, 2859, 2860, 2861, 2862, 2863, 2864, 2865, 2866, 2867, 2868, 2869, 2870, 2871, 2872, 2873, 2874, 2875, 2876, 2877, 2878, 2879, 2880, 2881, 2882, 2883, 2884, 2885, 2886, 2887, 2888, 2889, 2890, 2891, 2892, 2893, 2894, 2895, 2896, 2897, 2898, 2899, 2900



LAGEPLAN M 1:100
AUSSENANLAGEN MIT ABSTANDSFLÄCHEN
ENTWÄSSERUNG



GRUNDRISS, SCHNITTE, ANSICHTEN M 1:100
LAGEPLAN M 1:100; M 1:1000